

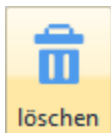
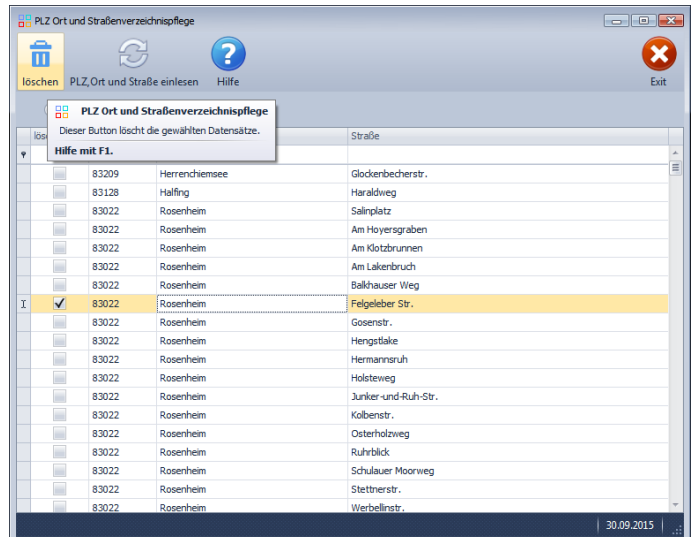
PLZ- Ort- und Straßenverzeichnis:

PraxPlan wird mit Postleitzahl- Ortverzeichnis und, soweit die jeweiligen Orte ein Straßenverzeichnis besitzen, mit der Kombination Postleitzahl- Ort-Straße ausgeliefert. **Nur für BRD!**

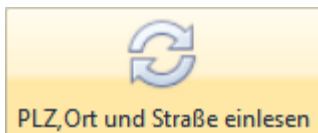
Bei der Neuanlage einer Adresse werden die entsprechenden Werte vorgelegt.

Für Österreich, Schweiz oder andere Länder besteht kein Verzeichnis. PraxPlan ist selbstlernend und fragt, ob unbekannte Kombinationen gespeichert werden sollen. Die auf diese Art und Weise aufgenommenen Daten können Fehleingaben enthalten. Diese Fehleingaben können hier ggf. entfernt werden.

Dafür die Option Löschen markieren und mit Schaltfläche Löschen endgültig entfernen.



Mit Klick auf die Schaltfläche Löschen entfernen Sie endgültig die markierten Datensätze.



PraxPlan fragt bei der Adreßeingabe, ob unbekannte Kombinationen für künftige Verwendung gespeichert werden sollen. Wurde das Speichern abgelehnt, besteht hier die Möglichkeit aus den bestehenden Adreßdaten, die nicht im PLZ-Ortverzeichnis der BRD enthaltenen Kombinationen auszulesen. Dito bezüglich Strassenverzeichnis.

Wurden externe Daten importiert, kann auf Basis dieser Daten ein eigenes Verzeichnis erzeugt werden. Dies erleichtert die künftige Erfassung von Adressen.

Weitere relevante Dokumente:

[Zurück zum Inhaltsverzeichnis](#)

Ihre Notizen:
